

Документ подписан простой электронной подписью  
Информация о владельце:  
ФИО: Плешаков Владимир Александрович  
Должность: Врио ректора  
Дата подписания: 25.02.2025 16:00:44  
Уникальный программный ключ:  
cf3461e360a6506473208a5cc93ea97a503bcf72

МИНИСТЕРСТВО СЕЛЬСКОГО ХОЗЯЙСТВА РОССИЙСКОЙ ФЕДЕРАЦИИ

Федеральное государственное бюджетное образовательное учреждение высшего образования «Алтайский государственный аграрный университет»  
Факультет природообустройства



УТВЕРЖДАЮ

Колпаков Н.А.

" 20 з.

План одобрен Ученым советом вуза

Протокол № от

## УЧЕБНЫЙ ПЛАН

по программе бакалавриата

21.03.02

### 21.03.02 Землеустройство и кадастры

Направленность Геодезическое обеспечение землеустройства и кадастров  
(Профиль):

Факультет: Природообустройства

Квалификация: бакалавр

Год начала подготовки (по учебному плану) 2023

Форма обучения: Очная

Образовательный стандарт (ФГОС) № 978 от 12.08.2020


Срок получения образования: 4 г.

Код	Области профессиональной деятельности и (или) сферы профессиональной деятельности. Профессиональные стандарты
10	АРХИТЕКТУРА, ПРОЕКТИРОВАНИЕ, ГЕОДЕЗИЯ, ТОПОГРАФИЯ И ДИЗАЙН
10.001	СПЕЦИАЛИСТ В СФЕРЕ КАДАСТРОВОГО УЧЕТА
10.002	СПЕЦИАЛИСТ В ОБЛАСТИ ИНЖЕНЕРНО-ГЕОДЕЗИЧЕСКИХ ИЗЫСКАНИЙ
10.006	ГРАДОСТРОИТЕЛЬ
10.009	ЗЕМЛЕУСТРОИТЕЛЬ
25	РАКЕТНО-КОСМИЧЕСКАЯ ПРОМЫШЛЕННОСТЬ
25.017	СПЕЦИАЛИСТ ПО ОКАЗАНИЮ КОСМИЧЕСКИХ УСЛУГ НА ОСНОВЕ ИСПОЛЬЗОВАНИЯ ДАННЫХ ДИСТАНЦИОННОГО ЗОНДИРОВАНИЯ ЗЕМЛИ


Основной	Типы задач профессиональной деятельности
+	технологический
-	проектный
-	организационно-управленческий
-	научно-исследовательский

### СОГЛАСОВАНО

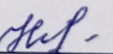
Проректор по УР

 / Завалишин С.И./


Начальник УРИКО

 / Сорокина С.В./

Начальник ИМО

 / Сергеева Н.В./

Декан

 / Скрипник А.В./



План Учебный план бакалавриата 'Зик(б)\_2023.plx', код направления 21.03.02, направленность (профиль) : Геодезическое обеспечение землеустройства и кадастров, год начала подготовки

				Форма контроля						з.е.	Итого акад.часов										Курс 1				Курс 2				Курс 3				Курс 4				Закрепленная																																																																																																																																																																																																																																																																																																																																																																																																																																																																																																																																																						



			Форма контроля						з.е.	Итого акад.часов								Курс 1			Курс 2				Курс 3						Курс 4						Закреп- ленная						
Считать в плане	Индекс	Наименование	Экза- мен	Зачет	Зачет с оц.	КП	КР	РГР	Экспер- тное	По плану	Конт. раб.	Ауд.	Лек	Лаб	Пр	СР	Контр- оль	Интер- часы	Семестр 1			Семестр 2			Семестр 3			Семестр 4			Семестр 5			Семестр 6			Семестр 7			Семестр 8			Код
																			Лек	Лаб	Пр	Лек	Лаб	Пр	Лек	Лаб	Пр	Лек	Лаб	Пр	Лек	Лаб	Пр	Лек	Лаб	Пр	Лек	Лаб	Пр	Лек	Лаб	Пр	
+	Б1.В.17	Теория математической обработки геодезических измерений		6					3	108	50	50	18	16	16	58																18	16	16							59		
+	Б1.В.18	Проектирование и моделирование при производстве геодезических работ	7	6					6	216	96	96	32	48	16	120																16	16		16	32	16				59		
+	Б1.В.ДВ.01	Элективные дисциплины по физической культуре и спорту		123456						328	328	328			328					64		48		64		64		48			40												
+	Б1.В.ДВ.01.01	Физическая культура		123456						328	328	328			328					64		48		64		64		48			40									40			
-	Б1.В.ДВ.01.02	Спортивное совершенствование		123456						328	328	328			328					64		48		64		64		48			40									40			
+	Б1.В.ДВ.02	Дисциплины по выбору 1		1					2	72	34	34	18		16	38		4	18	16																							
+	Б1.В.ДВ.02.01	Введение в профессиональную деятельность		1					2	72	34	34	18		16	38		4	18	16																					36		
-	Б1.В.ДВ.02.02	История землеустройства и кадастра		1					2	72	34	34	18		16	38		4	18	16																					36		
+	Б1.В.ДВ.03	Дисциплины по выбору 2		4			44	2	72	34	34	18		16	38								18		16																		
+	Б1.В.ДВ.03.01	Кадастры природных ресурсов		4		44	2	72	34	34	18		16	38								18		16																36			
-	Б1.В.ДВ.03.02	Мониторинг земель		4		44	2	72	34	34	18		16	38								18		16																36			
+	Б1.В.ДВ.04	Дисциплины по выбору 6		7				2	72	32	32	16		16	40		4													16		16											
+	Б1.В.ДВ.04.01	Организация и планирование геодезических работ		7				2	72	32	32	16		16	40		4													16		16								59			
-	Б1.В.ДВ.04.02	Управление производством инженерно-геодезических изысканий		7				2	72	32	32	16		16	40		4													16		16								59			
+	Б1.В.ДВ.05	Дисциплины по выбору 7		8				3	108	50	50	26		24	58																	26		24									